

## Forslag til Strøby Ladeplads Vandværks Generalforsamling 2022

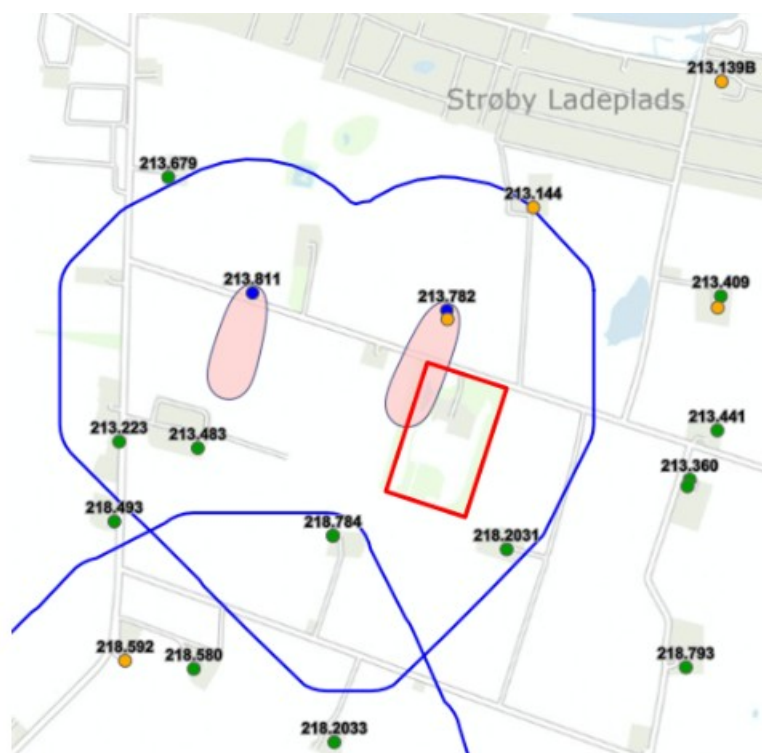
### Vedr. Tilvejebringelse af tinglyste deklARATIONER for aktuelle Boringsnære Beskyttelsesområder (BNBO):

Med udgangspunkt i de straksafskrivninger/erstatninger, der blev vedtaget på Generalforsamlingen i 2021 samt de i lovgivningen nævnte regler om erstatning for rådighedsbegrænsninger i Boringsnære Beskyttelsesområder (BNBO) samt anbefalinger fra organisationen Danske Vandværker – arbejder bestyrelsen sammen med kommune og lodsejere for at tilvejebringe tinglyste deklARATIONER vedr. rådighedsbegrænsningerne.

Der tages udgangspunkt i den allerede eksisterende tinglyste og af kommunen approberede deklARATION for et område indenfor den boring, der kaldes 'boring 3' (DGU 213.811) og som er vedhæftet som Bilag til nærværende forslag.

Forslagsstiller  
Hans Ishøy  
Garderhøjen 55

Herunder vandværkets aktuelle boringer 213.811 samt 213.782:



**Figur 2** Oversigt over Boring 1 med tilhørende BNBO og indvindingsopland samt grunden tilhørende det tidligere gartneri på Nederste Linievej 4, 4671 Strøby.

**BILAG:**

Stempel: kr. 1400,-

Akt: skab nr.  
(Udfyldes af tinglysningskontoret)

Ejerlav:

Matr. nr.: **21a, Strøby by, Strøby.**  
(Ejerlejlighedsnr.)

Gade og husnr.:  
**Nederste Linievej  
og Strandvejen**

Annøder:  
**Strøby Ladeplads vandværk**  
Navn: **v/Administrator**  
**Mogens Brix-Jensen**  
Adr.: **Mågevej 10**  
**4671 Strøby**  
Tlf.nr.: **Tlf. 56 57 76 56**

### DEKLARATION

Undertegnede ejer af ejendommen matr. nr. 21 a. Strøby by, Strøby erklærer herved på egne og efterfølgende ejeres vegne:

- at, andelsselskabet Strøby Ladeplads vandværk har ret til, at have den på vedlagte tegning viste fredningszone, på 10 m fra midten af vandværkets boring 3, som er beliggende på på matr. nr. 22 en, Strøby by, Strøby, liggende uforstyrret,
- at, der inden for fredningszonen, i en afstand af 10 m fra boringen, ikke må gødes, bruges insekt- plante- og ukrudtdræbende gifte, eller i øvrigt anbringes og bruges stoffer, som kan udsætte boringen for forurening,
- at, fredningszonen sikres ved hegning.

Påtaleberettiget er bestyrelsen for andelsselskabet Strøby Ladeplads vandværk.

Deklarationen tinglyses som servitutstiftende vedrørende matr. nr. på ovenstående ejendom i henhold til § 43 i Miljøministeriets lovebekendtgørelse nr. 337 af 4. juli 1985 om vandforsyning m.v.

Nærværende deklaration respekterer, de på pågældende ejendomme, på nuværende tidspunkt tinglyste servitutter og panthæftelser.


Strøby, den 30/3-01


*Erling Christiansen*  
.....  
Erling Christiansen

Under henvisning til lov om planlægning kapitel 9, § 42, samtykker undertegnede kommunalbestyrelse hermed i at nærværende deklaration tinglyses, idet tilvejebringelse af lokalplan ikke er påkrævet.

Vallø kommune, den 18/4 - 2001.

På kommunalbestyrelsens vegne

  
Poul Arne Nielsen  
Borgmester

  
Per Røner  
Kommunaldirektør

Justitsminister

Justitsminister

Navn Anders I. Rasmussen

1982

092

Strøby by og

attesteres herved

Strøby Egede d. 1. juli

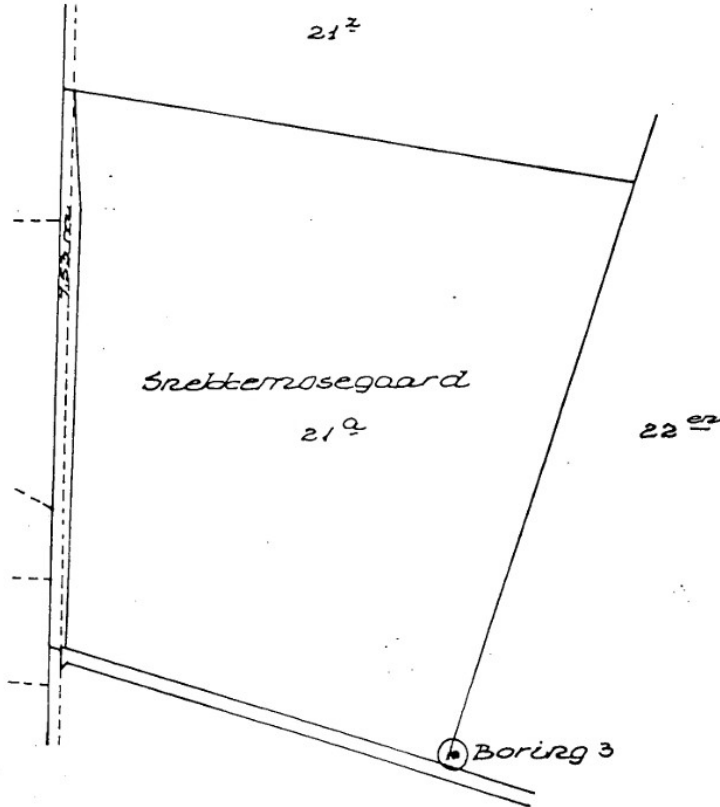
1982

nr. 21<sup>q</sup> af Strøby by og

attesteres herved

Strøby Egede d. 1. juli

1982



⊙ 3 boring med fredningsbælte  $\varnothing$  20 m

Mål 1:4000

Elektra A/S

Form. 267 G

10j

Elektra A/S 01-12 42 22

Otto B. Wroblewski, Nytorv 19, 1450 København K

\*\*\* \* \*\*\*  
\* \* \*  
\* \* \*\*\*  
\* \* \* Retten i Køge  
\* \*\*\* \*\*\* Tinglysningsafdelingen

Side: 4

Akt.nr.:  
V 355

Påtegning på byrde  
Vedrørende matr.nr. 20 A m.fl., Strøby By, Strøby  
Ejendomsejer: Erling Christiansen  
Lyst første gang den: 14.06.2001 under nr. 10334  
Senest ændret den : 14.06.2001 under nr. 10334

Retten i Køge den 20.06.2001

Anni Ibsen